27-200 Starachowice, ul. Radomska 45
8866.24.BOM
Wpłynęło dn. 28-06-2024
Przyjęto przez : Aleksandra Malesza
054005QXQ
NU 01.07.2024
URZĄD MIEJSKI
w Starachowicach
Sekretariat Prezydenta Miasta
wpłynęło: 01 LIP 2024

FORMULARZ ZGŁOSZENIA ZADANIA DO BUDŻETU OBYWATELSKIEGO W RAMACH BUDŻETU MIASTA STARACHOWICE

OPIS ZADANIA

Imię i nazwisko zgłaszającego zadanie	Hubert Nowak
Adres zameldowania	[redacted]
Data urodzenia	
Numer telefonu	
Adres e–mail	

Nazwa zadania:

Centrum Aktywności Lokalnej – Michałów

Lokalizacja nieruchomości w obrębie, której winno zostać zrealizowane zadanie:

Działka nr 413/3 obręb 07 (tereny wokół boiska na osiedlu Michałów)

Szacunkowy koszt realizacji zadania*
z zastrzeżeniem, iż wartość prac nie może przekraczać łącznie kwoty dla Budżetu Obywatelskiego

Całe zadanie można podzielić na trzy etapy:

1. Zaplecze szatniowo-sanitarne wraz z przyłączem wodno-kanalizacyjnym i energetycznym (Załącznik nr 1, 2, 3)
   a) przygotowanie terenu – 15 000,00 zł brutto
   b) zakup, transport i montaż kontenerów szatniowo-sanitarnych - 243 540,00 zł brutto
   c) rozładunek kontenerów szatniowo-sanitarnych – 4 000,00 zł
   d) wykonanie przyłącza wodno-kanalizacyjnego i energetycznego - 80 000,00 zł brutto
2. Wykonanie chodnika wzdłuż południowej skarpy/burty boiska wraz z obiektami małej architektury miejskiej (tj. ławki, kosze na śmieci) oraz montażem trybuny (52 miejscowa, 3 rzędowa) (Załącznik nr 4, 5)
   a) przygotowanie terenu – 10 000,00 zł brutto
   b) budowa chodnika – 251 m2 x 500 zł/m2 = 125 500,00 zł brutto
   c) zakup, transport i montaż ławek - 15 000,00 zł brutto

d) zakup, transport i montaż koszy - 7 380,00 zł brutto
e) zakup, transport i montaż trybuny (52 miejscowej, 3 rzędowej) – 24 378,60 zł brutto

3. Budowa altany/wiaty drewnianej do użytku publicznego (Załącznik nr 6)
   a) przygotowanie terenu – 15 000,00 zł brutto
   b) utwardzenie ścieżki – 7 000,00 zł brutto
   b) budowa altany – 40 000,00 zł brutto

Łączny koszt projektu: 586 798,60 zł brutto

*przedstawione koszty są szacunkowe i poglądowe, koszt realizacji może ulec zmianie w zależności od ostatecznego zakresu inwestycji

SZCZEGÓŁOWY OPIS ZADANIA

Uzasadnienie realizacji zadania

Proszę w kilku zdaniach opisać np.:

- *Jaki problem rozwiąże zrealizowanie zadania?*
- *Wpływ realizacji zadania na życie mieszkańców wraz z planowanymi do osiągnięcia rezultatami?*
- *Na ile jest on niezbędny do realizacji?*
- *Wskazać lokalizację zadania np.: na załączonej mapce.*

Całe zadanie można podzielić na trzy etapy:

1. Zaplecze szatniowo-sanitarne wraz z przyłączem wodno-kanalizacyjnym

Obecnie boisko w Michałowie nie posiada odpowiedniego zaplecza szatniowego i sanitarnego, co nie tylko nie spełnia standardów ale też znacząco ogranicza jego funkcjonalność. Realizacja zadania polepszy te warunki w sposób bezpośredni, ale i pośrednio przyczyni się do zachęcenia uprawiania sportu przez mieszkańców Starachowic i osiedla Michałów. Lepsza infrastruktura, może wpłynąć na rozwój sportowy dzieci, młodzieży i dorosłych. Warto wspomnieć, że realizacja ww. zadania jest komplementarna z działaniami podejmowanymi przez Osiedlowy Klub Sportowy INSTAL-Michałów w zakresie wspierania i upowszechniania kultury fizycznej. Nowe kontenery zapewnią odpowiednie warunki, do przebierania się i higieny oraz przechowywania rzeczy osobistych, co zwiększy poczucie bezpieczeństwa. Polepszenie warunków będzie sprzyjać organizacji większej liczby wydarzeń sportowych i nie tylko, które mogą z kolei integrować mieszkańców oraz promować aktywny styl życia. Jest to niezbędne w tej części miasta z uwagi na to, że osiedle Michałów jest najbardziej oddaloną dzielnicą od centrum miasta, co oznacza że mieszkańcy mają w pewien sposób ograniczony dostęp do obiektów z odpowiednią infrastrukturą.

2. Wykonanie chodnika wzdłuż południowej skarpy/burty boiska wraz z obiektami małej architektury miejskiej (tj. ławki, kosze na śmieci) oraz montażem trybuny (52 miejscowa, 3 rzędowa)

Realizacja inwestycji polegającej na wykonaniu chodnika, zakupu i montażu małej architektury miejskiej oraz trybuny przyniesie wiele korzyści. Zadanie zapewni bezpieczny i wygodny dostęp dla mieszkańców, odpowiednie warunki dla kibiców oraz zawodników niezależnie od warunków pogodowych. Warto wspomnieć, że lokalizacja wykonania chodnika nie jest przypadkowa. To miejsce jest bardzo często uczęszczane przez mieszkańców osiedla Michałów, nie tylko w czasie rozgrywek odbywających się na boisku. Ten odcinek stanowi dla mieszkańców „łącznik komunikacyjny" pomiędzy ul. Fryderyka Lempe, a ul. Strażacką którzy docelowo poruszają się do i z osiedlowych sklepów, szkoły, kościoła, czy przystanków autobusowych. Ustawienie ławek i koszy na śmieci będzie sprzyjać utrzymaniu czystości i poprawi estetykę tego miejsca, co jest ważne dla wszystkich korzystających z tego terenu. Montaż trybuny poprawi warunki dla kibiców uczestniczących

w wydarzeniach sportowych i stworzy korzystniejsze środowisko sportowe. Wykonanie chodnika wraz z montażem obiektów małej architektury miejskiej oraz trybuny jest kluczowym krokiem w poprawie infrastruktury (nie tylko sportowej) w Michałowie. Jego potrzeba realizacji, jest kluczowa z uwagi na to, że spełnia potrzeby wielu grup społecznych.

3. Budowa altany/wiaty drewnianej do użytku publicznego

Uzasadnieniem budowy altany jest w głównej mierze znikoma liczba miejsc sprzyjających integracji mieszkańców Michałowa, co stwarza potrzebę realizacji takiej inwestycji. Altana może stać się punktem spotkań mieszkańców i rozwijaniu relacji oraz podniesie estetykę i funkcjonalność przestrzeni publicznej na osiedlu. Altana będzie umiejscowiona z dala od jezdni, co będzie sprzyjać wypoczynkowi na świeżym powietrzu.

Cały projekt będzie stanowić bazę do dalszego rozwoju tego terenu, naszego osiedla jak i całego miasta oraz jest odpowiedzią na potrzeby społeczności lokalnej i większości mieszkańców.

Ewentualne załączniki i dodatkowe materiały:

- *Mapy.*
- *Zdjęcia.*
- *Inne (np. dodatkowe ekspertyzy, rekomendacje, plany, kosztorysy, analizy prawne).*

Załącznik nr 1 - Oferta techniczno–cenowa zaplecza szatniowo-sanitarnego
Załącznik nr 2 – Projekt zaplecza szatniowo-sanitarnego
Załącznik nr 3 – Mapka umiejscowienia zaplecza szatniowo-sanitarnego
Załącznik nr 4 – Mapka przebiegu ścieżki wraz z podbudową pod trybunę
Załącznik nr 5 – Oferta na trybunę sportową
Załącznik nr 6 – Mapka umiejscowienia altany/wiaty drewnianej
Załącznik nr 7 - Raport o działce

Harmonogram działań związanych z wykonaniem zadania:
(w przypadku większej ilości zadań proszę dodać kolejny wiersz)

Opis działania:
Proszę podać niezbędne zdaniem Państwa działania do wykonania zadania.

1.	***Przygotowanie niezbędnej dokumentacji***
2.	***Ogłoszenie przetargu i wyłonienie wykonawców***
2.	***Przygotowanie terenu***
3.	***Zakup zaplecza szatniowo-sanitarnego wraz z transportem i montażem***
4.	***Wykonanie przyłącza wodno-kanalizacyjnego oraz energetycznego do zaplecza szatniowo-sanitarnego***
5.	***Wykonanie chodnika wzdłuż południowej skarpy/burty boiska wraz z ułożeniem kostki pod trybunę***
6.	***Zakup elementów małej architektury miejskiej (tj. ławki, kosze na śmieci) oraz***

	trybuny wraz z transportem i montażem
7.	***Wykonanie drewnianej altany do użytku publicznego***

Klauzula informacyjna

Zgodnie z art. 13 ust. 1 ust. 2 ogłoszonego rozporządzenia o ochronie danych osobowych z dnia 27 kwietnia 2016 r. informuję że:

1. Administratorem Pani/Pana danych osobowych jest Prezydent Miasta Starachowice,
2. Inspektor Ochrony Danych osobowych jest Pan Wojciech Gawęcki (numerem telefonu: 41 273 82 18, email: wojciech.gawecki@starachowice.eu)
3. Pani/Pana dane osobowe przetwarzane będą w celu *i zakresie niezbędnym do przeprowadzenia konsultacji społecznych z mieszkańcami Starachowic dotyczących budżetu Miasta Starachowice „Budżetu Obywatelskiego".*
4. Odbiorcą Pani/Pana danych osobowych będzie Prezydent Miasta Starachowice
5. Pani/Pana dane osobowe będą przechowywane przez okres 180 dni od dnia opublikowania wyników głosowania na projekty zgłoszone w ramach konsultacji społecznych dotyczących budżetu Miasta Starachowice „Budżetu Obywatelskiego"
6. Posiada Pani/Pan prawo dostępu do treści swoich danych, a także otrzymania kopii oraz prawo ich sprostowania, usunięcia, ograniczenia przetwarzania, prawo do przenoszenia danych, prawo wniesienia sprzeciwu, prawo cofnięcia zgody w dowolnym momencie bez wpływy na zgodność z prawem przetwarzania, którego dokonano na podstawie zgody przed jej cofnięciem,
7. Ma Pani/Pan prawo wniesienia skargi do PUODO gdy uzna Pani/Pan, iż przetwarzanie danych osobowych Pani/Pana dotyczących narusza przepisy ogólnego rozporządzenia o ochronie danych osobowych z dnia 27 kwietnia 2016 r.
8. Podanie przez Panią/Pana danych osobowych jest warunkiem przeprowadzenia konsultacji, a konsekwencją niepodania danych osobowych będzie brak możliwości uczestnictwa w konsultacjach.

OŚWIADCZENIA:

- Zgodnie z Ustawą z dnia 4 lutego 1994 r. o prawie autorskim i prawach pokrewnych (tekst jednolity Dz. U. z 2016 r. poz. 666, poz. 1333) wyrażam zgodę na zrzeczenie się praw autorskich do niniejszego zadania.
- Oświadczam, że wszystkie dane podane w formularzu oraz załącznikach są zgodne z aktualnym stanem prawnym i faktycznym.

Podpis (imię i nazwisko) i data składającego formularz:
Nowak Hubert 28.06.2021r.

Załącznik nr 1

ICONTAINERS S.C.
Fabryczna 616
23-210 Kraśnik
Tel: 531-241-672
NIP 715-194-11-64
kontakt@icontainers.pl
www.icontainers.pl

Osoba do kontaktu:
Wanessa Zigert
Tel: 535 986 808
kontakt@icontainers.pl

Kraśnik, 19.06.2024 r.

OFERTA TECHNICZNO – CENOWA

Zestaw 6 Kontenerów

L.p.		Cena NETTO	Cena BRUTTO
1	Zestaw 6 Kontenerów	187 500,00 zł	230 625,00 zł
2	Montaż	6 000,00 zł	7 380,00 zł
3	Transport	4 500,00 zł	5 535,00 zł
	RAZEM	**198 000,00 zł**	**243 540,00 zł**

1. Zleceniodawca

hubert.nowak72@gmail.com

2. Podstawa opracowania oferty

Zapytanie Ofertowe.

3. Przedmiot i zakres oferty

Przedmiotem oferty jest zestaw 6 kontenerów, montaż oraz transport.

4. Specyfikacja techniczna przedmiotu oferty:

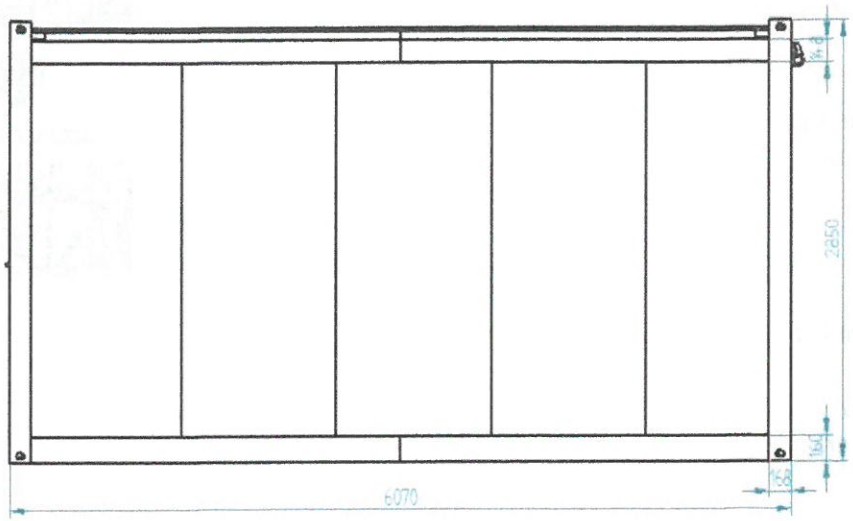

KONSTRUKCJA RAMY

- Wymiary ramy: 6,04 x 2,43 x 2,85 m.
- Wymiary wewnętrzne: 5,75 x 2,15 x 2,50 m.
- Rama kontenerowa wykonana z konstrukcji stalowych o grubości 4 mm.
- Słupy narożne sztywno spawane z konstrukcją podłogi i dachu.
- Konstrukcja posiada niezbędne mocowania do transportu HDS.
- Całość pokryta farbą podkładową a następnie barwiona wysokiej jakości farbą poliuretanową w kolorze RAL 7016.

BUDOWA ŚCIANY

- Pojedyncze ściany tworzą zestaw kontenerów.
- Ściany w kontenerach wykonane są z płyt warstwowych o grubości 100 mm z rdzeniem styropianowym.
- Wypełnienie ramy z konstrukcji stalowej.
- Płyta warstwowa z rdzeniem ze sztywnego styropianu o grubości 100 mm.
- Elewacja zewnętrzna (płyta warstwowa) blacha 0,5mm nisko-profilowa trapez SN w kolorze RAL 7016.
- Elewacja wewnętrzna (płyta warstwowa) blacha 0,5mm nisko-profilowa w kolorze z palety RAL 9010, gwarantuje optymalną izolację cieplną i akustyczną.
- Listwy wykończeniowe z blachy 0,5mm w kolorze RAL 9010.

PODŁOGA

- Podłoga to pasmo zetowników, sztywno spawane ze sobą.
- Ocieplenie wełną mineralną 100 mm na całej powierzchni.

- Uszczelnienie podłoża zapewnia blacha ocynkowana o gr.1 mm na całej powierzchni.
- Podstawa podłogi wykonana z płyty OSB p5 22 mm.
- Wykładzina winylowa z powłoką odporną na ścieranie 2,5 mm
- Listwy przypodłogowe RAL 9010.

DACH

- Kształtowniki stalowe o grubości 4mm.
- Wzmocnienia narożne z blachy 4mm.
- Płyta warstwowa z wypełnieniem styropianowym 100 mm podwójnie laminowana blachą 0,5 mm.
- Obróbki dekarskie z blachy 0,5 mm.
- Uszczelnienie: blacha ocynkowana 0,5 mm.
- Wykończenia: blacha powlekana 0,5 mm RAL 9010.

OKNA

- Okno R/U, RAL 7016 – 120 x 120 cm – 4 szt.
- Okno R/U, RAL – 80 x 120 cm – 4 szt.
- Okno uchylne, RAL 7016 – 53 x 56 cm – 2 szt.

DRZWI

- Drzwi stalowe, RAL 7016 – 200/90 cm – 4 szt.
- Drzwi wewnętrzne, RAL 9010 – 200/80 cm – 6 szt.

ELEKTRYKA

- Przyłącze elektryczne – Wtyczka izol. odbiornikowa 32A 400V 3P+N+Z
- Rozdzielnia natynkowa 12 modułów - SRn-12
- Zabezpieczenie różnicowo-prądowe i zabezpieczenie nadprądowe.
- Lampy LED 40W
- Gniazda wtyczkowe podwójne hermetyczne IP54 16A, 250V – ilość do ustalenia

WENTYLACJA

- Wentylacja grawitacyjna

SYSTEM KLIMATYZACJI I OGRZEWANIA

- Grzejnik elektryczny o mocy 1,5 kW – 6 szt.

ZABUDOWA KUCHENNA**

- BRAK

ZABUDOWA SANITARNA**

- Umywalka – 5 szt.
- Kompakt stojący WC – 3 szt.
- Brodzik – 4 szt.
- Przepływowy ogrzewacz wody o mocy 18 kW – 3 szt.
- Przepływowy ogrzewacz wody o mocy 5,5 kW – 2 szt.

OFERTA NIE ZAWIERA

Mebli tzn. szafek, ławek, krzeseł itd.

---

5. Zakres oferty obejmuje:

- Wykonanie warsztatowe obiektu.
- Montaż
- *Transport do miejscowości:* ***STARACHOWICE***

6. Zakres oferty nie obejmuje:

- Zezwoleń i uzgodnień administracyjnych.
- Dokumentacji projektowej i pomiarów elektrycznych.
- Instalacji zew. i ich podłączenia do oferowanych pomieszczeń.
- **Przygotowania podłoża pod posadowienie kontenerów.**
- Uziemienia.
- Innych prac nie zawiązanych z ofertą.
- **Rozładunku na miejscu dostawy. Dźwig po stronie Zamawiającego.**

7. Obowiązki Zamawiającego:

Kontrahent zobowiązany jest zapewnić wykonawcy niezbędne warunki do posadowienia kontenera, mając na myśli odpowiedni **dojazd, rozładunek** oraz **przygotowanie podłoża** na którym będzie znajdować się kontener/zespół kontenerów. Każdy z nich powinien posiadać przynajmniej 4 punkty

podparcia, odpowiednio wypoziomowane oraz utwardzone. Wykonawca nie odpowiada za niezgodności wynikające ze złego przygotowania terenu podczas montażu.

8. Płatność

- Na podstawie faktury VAT.
- Przedpłata lub zaliczka. Pozostała kwota przed rozładunkiem/dostarczeniem przedmiotu oferty.
- Płatność przelewem na rachunek bankowy: *BSZK Oddział Urzędów 54 8717 1022 2005 5003 7027 0001.*

9. Warunki gwarancji

- Wykonawca na wykonany przedmiot udziela gwarancji na okres 24 miesięcy licząc od daty podpisania protokołu odbioru końcowego.
- Gwarancję na poszczególne elementy wyposażenia udziela producent.

10. Czas realizacji

- 2 miesiące

Firma ICONTAINERS S.C. oświadcza, że przedmiot oferty zostanie wykonany zgodnie z opisem technicznym przedstawionej powyżej oferty. Zamawiający, zamawiając przedmiot oferty, akceptuje opis techniczny wykonania przedmiotu. Jeśli specyfikacja techniczna oferty różni się od opisu/rysunku technicznego przesłanego przez Zamawiającego i Zamawiający nie zgłosi uwagi, oznacza to, że akceptuje powyższą ofertę.

ICONTAINERS S.C.

Osoba do kontaktu:
Wanessa Zigert
Tel: 535 986 808
kontakt@icontainers.pl

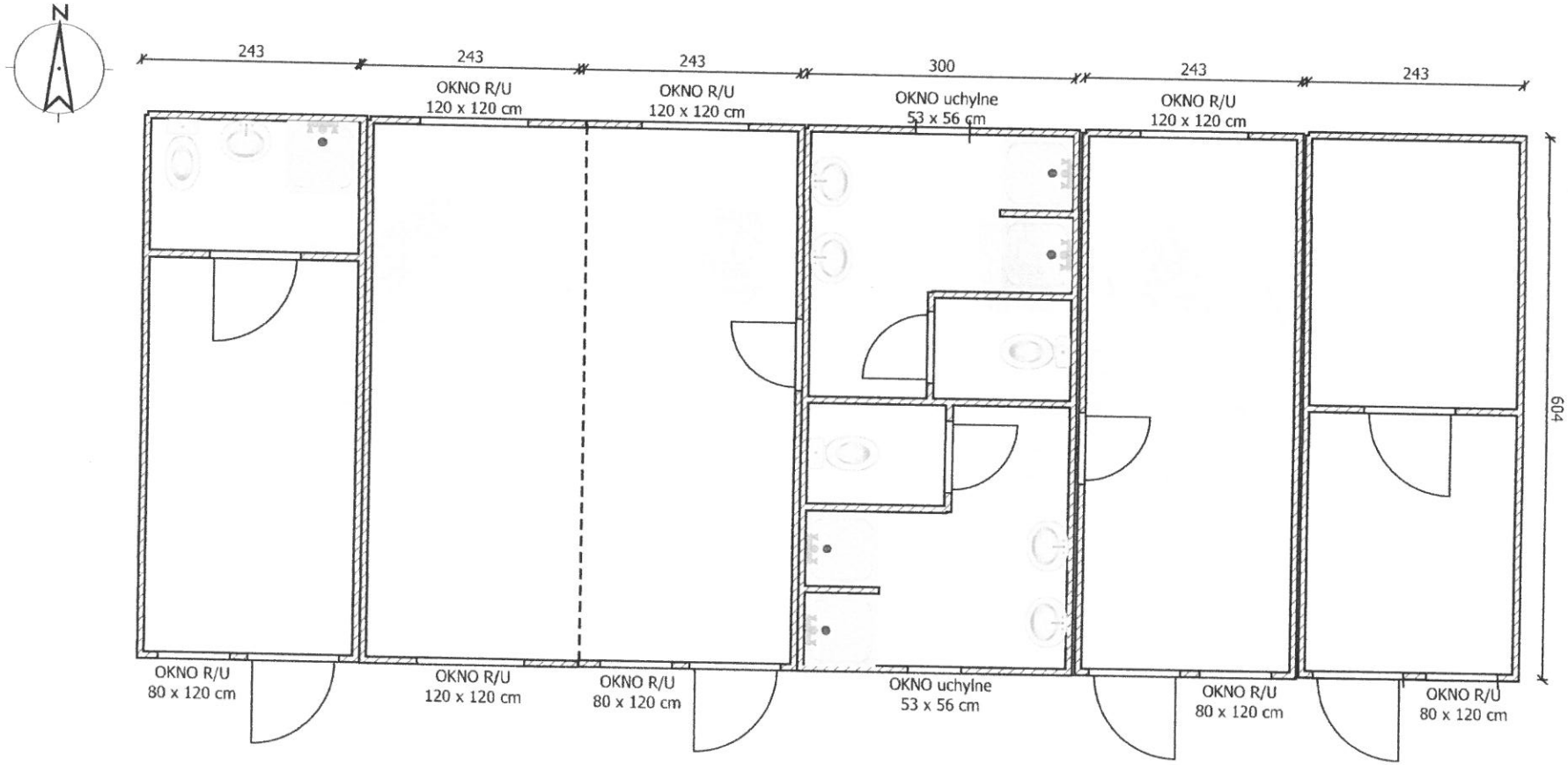

Zadogrzmiał nr 2

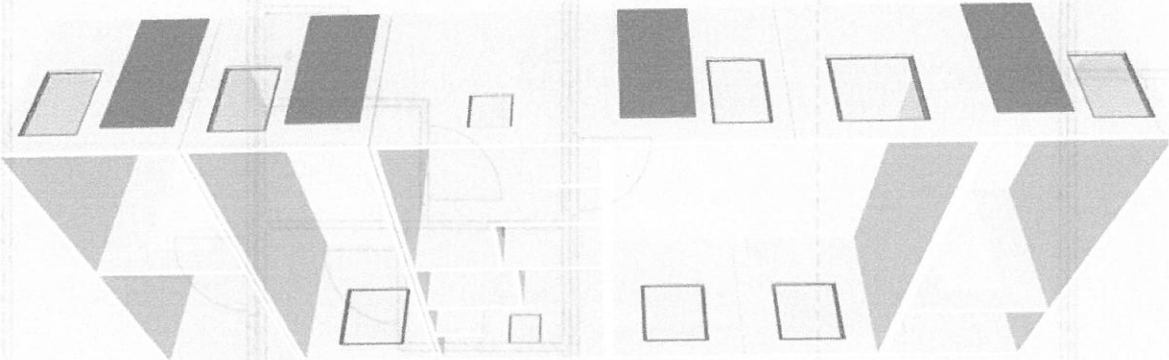

Załącznik nr 3

Załącznik nr 4

Załącznik nr 5

Przedsiębiorstwo Handlowo-Usługowe

WAMET *Spółka Jawna*

Dąbcze 99, 64-130 Rydzyna, tel. 65 5380672

http://www.phuwamet.com.pl **e-mail: wamet@phuwamet.com.pl**

Dąbcze, 20.006.2024

Huber Nowak
hubert.nowak72@gmail.com

Oferta na trybuny sportowe

76. Trybuna sportowa
    - 52 miejsca
    - 3 rzędy
    - długość 10 m, szerokość 2,1 m
    - jedno wejście 2 m
    - siedziska plastikowe o wysokości 36 cm

Cena: 17680 zł netto z montażem

77. Trybuna sportowa
    - 19 miejsc
    - 2 rzędy
    - długość 5,5 m, szerokość 1,3 m
    - jedno wejście 1,5 m
    - siedziska plastikowe o wysokości 36 cm

Cena: 6460 zł netto z montażem + fundamenty punktowe prefabrykowane 880 zł netto

78. Trybuna sportowa
    - 52 miejsca
    - 2 rzędy
    - długość 14 m, szerokość 1,3 m
    - jedno wejście 2 m
    - siedziska plastikowe o wysokości 36 cm

Cena: 17680 zł netto z montażem + fundamenty punktowe prefabrykowane 1100 zł netto

Transport: 2140 zł netto
Termin realizacji: 6 tygodni od dnia zamówienia
Oferta ważna 30 dni
Warunki płatności: 50% przedpłata, reszta do 14 dni po montażu
Gwarancja: 2 lata

Z poważaniem
Damian Nowak

Załącznik nr 6

Załącznik nr 7

Raport o działce

Podstawowe informacje o działce:

Identyfikator działki	261101_1.0007.414/3
Województwo	świętokrzyskie
Powiat	starachowicki
Gmina	Starachowice
Obręb	OBRĘB 07
Numer działki	414/3
Pole pow. w ewidencji gruntów (ha)	2.5428
KW	brak informacji
Grupa rejestrowa	4
Oznaczenie użytku	
Oznaczenie konturu	Bz
Data publikacji danych	2024-06-24
Informacje o pochodzeniu danych	Organem odpowiedzialnym za dane ewidencji gruntów i budynków jest Starosta Powiatu (ustawa Prawo geodezyjne i kartograficzne art. 7d pkt 1, Dz.U. z 2019 r. poz. 725).

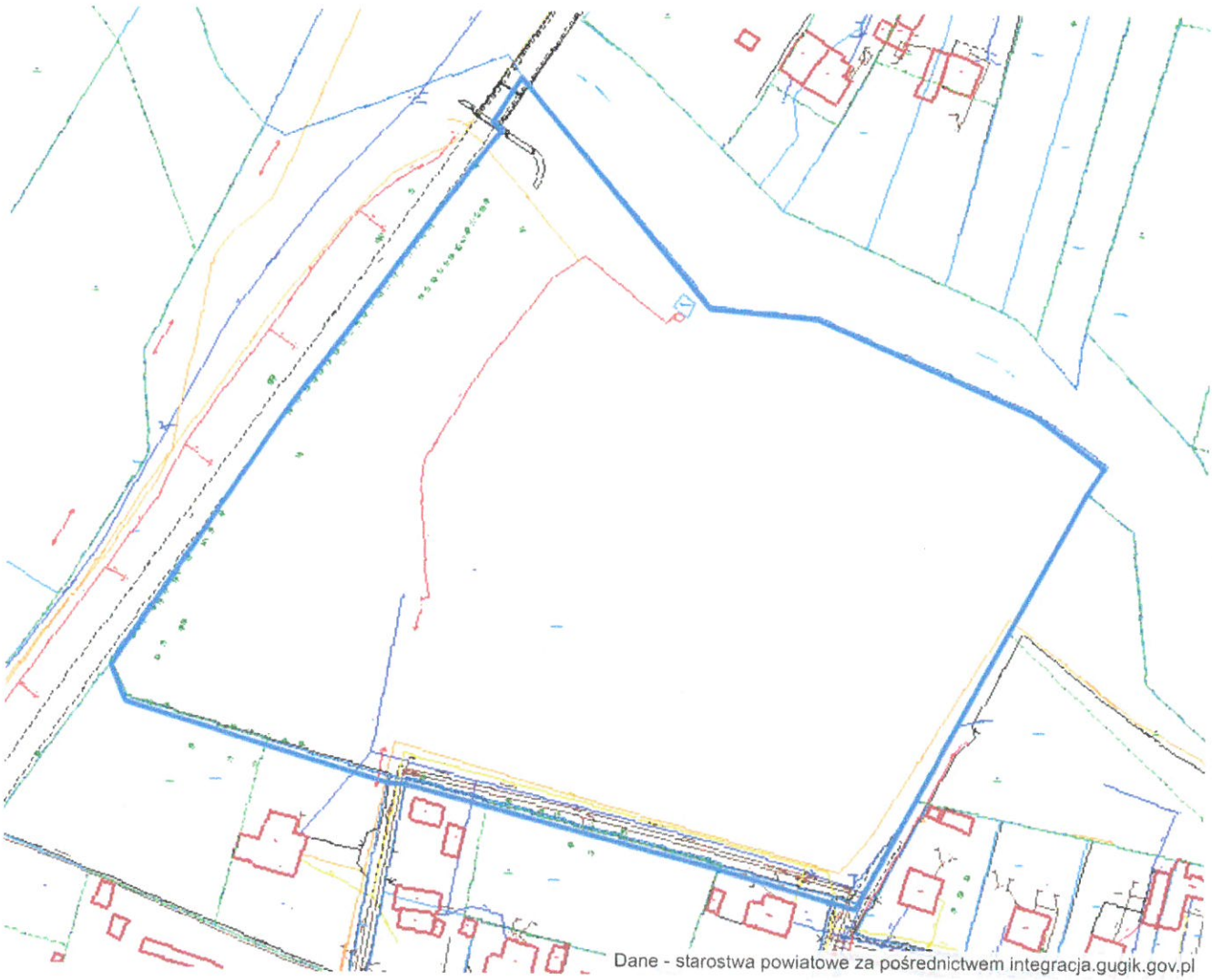

Legenda

- obrysy budynków
- numery działek
- granice działek ewidencyjnych
- granice działek ewidencyjnych (z LPIS)
- użytki gruntowe
- kontury klasyfikacyjne
- sieć energetyczna
- sieć wodna
- sieć kanalizacyjna
- sieć ciepłownicza
- sieć gazowa
- sieć specjalna
- urządzenia

Pełny katalog symboli, które mogą występować na mapie zdefiniowany jest w Rozporządzeniu Ministra Rozwoju, Pracy i Technologii z dnia 23 lipca 2021 r. w sprawie bazy danych obiektów topograficznych oraz mapy zasadniczej.

(c) 2023 Główny Urząd Geodezji i Kartografii

Informacja o zagospodarowaniu terenu

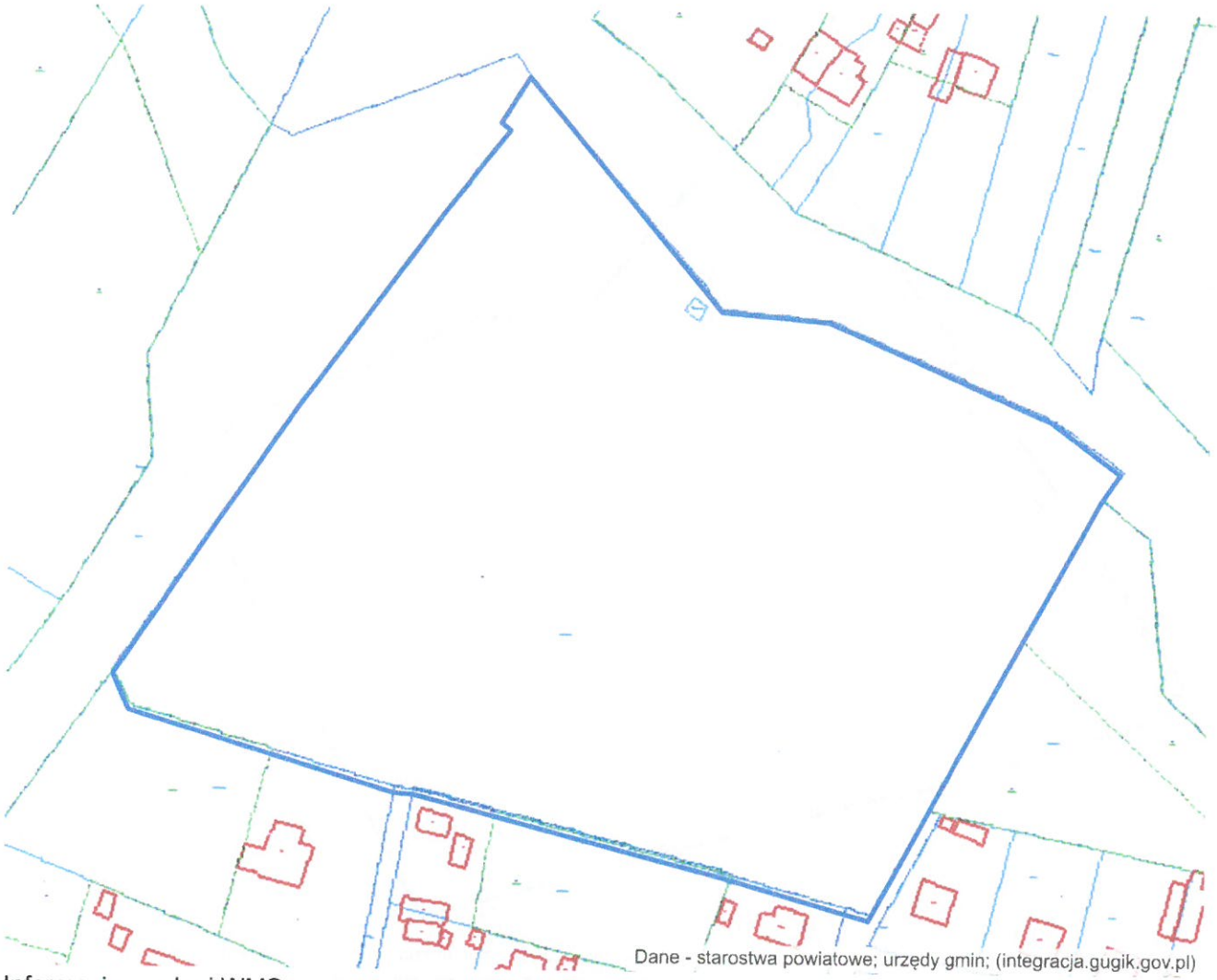

Informacja z usługi WMS:

Brak szczegółowych informacji.
Informacje dotyczące planowania przestrzennego są dostępne na stronie internetowej gminy oraz w prowadzonym przez nią biuletynie informacji publicznej.

(c) 2023 Główny Urząd Geodezji i Kartografii

Informacja o ukształtowaniu terenu

▲teren najniżej położony teren najwyżej położony ▲

Wysokość najniżej położonego punktu na działce: 196.6

Wysokość najwyżej położonego punktu na działce: 205

(c) 2023 Główny Urząd Geodezji i Kartografii

Zagrożenie hałasem - imisja LDWN

Legenda

- LDWN poniżej 55 dB
- 55 - 60 dB
- 65 - 70 dB
- 70 - 75 dB
- pow - 75 dB
- brak informacji o wartości imisji LDWN

Wartość wskaźnika LDWN jest to średni poziom dźwięku wyrażony w decybelach (dB), wyznaczony w ciągu wszystkich dób w roku, z uwzględnieniem pory dnia (rozumianej jako przedział czasu od godz. 6.00 do godz. 18.00), pory wieczoru (od godz. 18.00 do godz. 22.00) oraz pory nocy (od godz. 22.00 do godz. 6.00).

(c) 2023 Główny Urząd Geodezji i Kartografii

Zagrożenie powodziowe

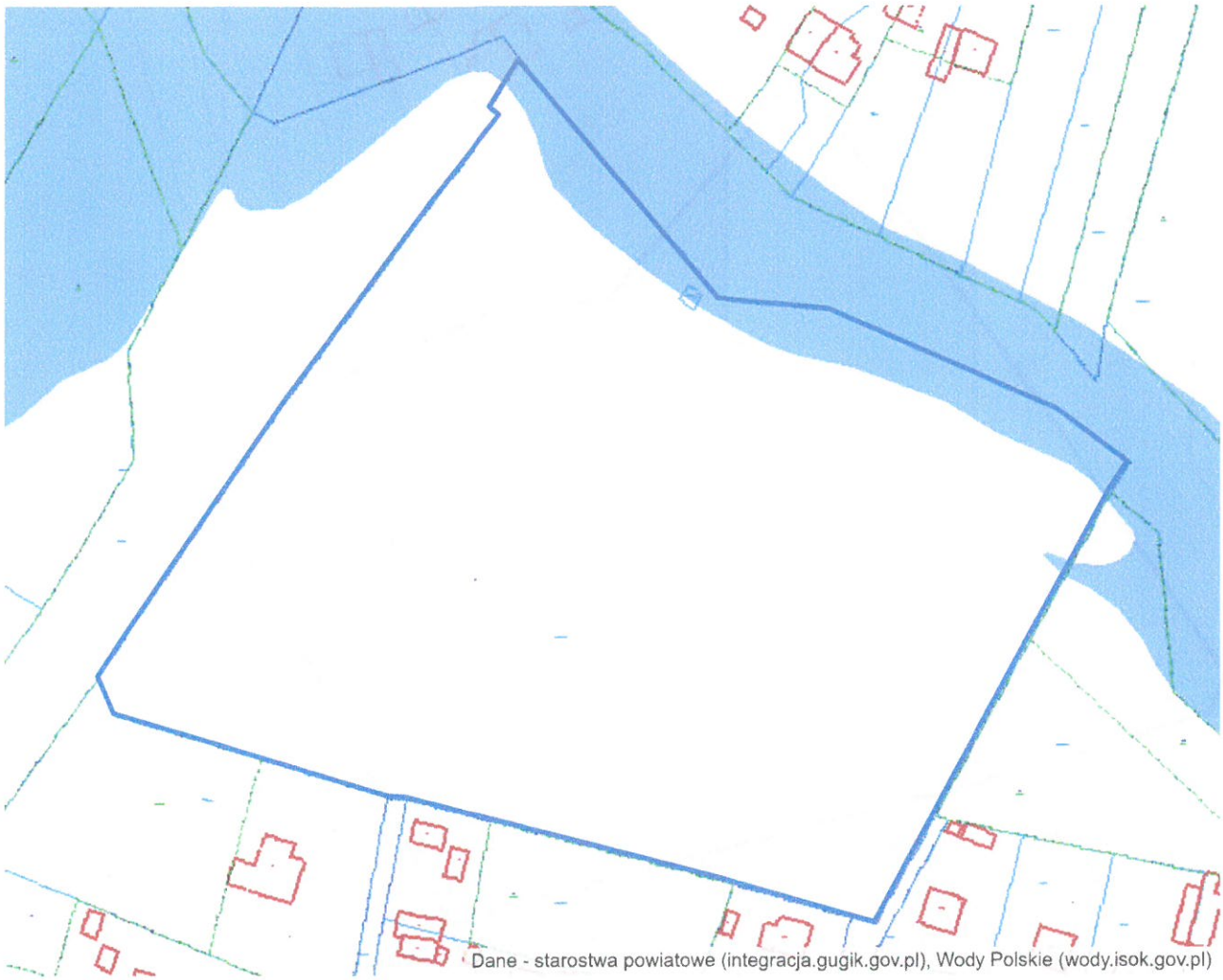

Legenda

- OSZP 1% z map zagrożenia powodziowego od strony rzeki
- OSZP 1% z map zagrożenia powodziowego od strony morza
- brak informacji o zagrożeniu powodziowym

Mapa prezentuje dane dotyczące obszarów szczególnego zagrożenia powodzią wynikających z map zagrożenia powodziowego i map ryzyka powodziowego oraz ze studiów ochrony przeciwpowodziowej.

(c) 2023 Główny Urząd Geodezji i Kartografii

Ortofotomapa aktualna

(c) 2023 Główny Urząd Geodezji i Kartografii